Zarząd Dróg Powiatowych w Bolesławcu
ul. Modłowa 8c, 59-700 Bolesławiec, tel./fax 075 644 69 35

POWIAT
BOLESŁAWIECKI

ZIMOWE UTRZYMANIE DRÓG
w sezonie 2016/2017

Bolesławiec, październik 2016 r.

ZIMOWE UTRZYMANIE DRÓG

POWIATOWYCH

W POWIECIE BOLESŁAWIECKIM

SEZON 2016 - 2017

WYKAZ OSÓB ODPOWIEDZIALNYCH ZA ZIMOWE UTRZYMANIE DRÓG 2016/2017 r.

1.	mgr inż. Roman Palczewski	kierownik ZDP tel. służb. 75 644 69 35 kom. 509 572 919
2.	inż. Anatoliusz Koper	z-ca kierownika, inżynier ruchu tel. służb. 75 644 69 35 503 036 646
3.	inż. Waldemar Kinach	st. dyspozytor tel. służb. 75 644 69 35 kom. 508 235 060
4.	mgr inż. Paweł Bednarski	gł. specjalista ds. dróg tel. służb. 75 644 69 35

W okresie zimowym w siedzibie Zarządu Dróg Powiatowych w Bolesławcu pełniony będzie dyżur całodobowy.

Zasady odśnieżania i usuwania gołoledzi na drogach zarządzanych przez Zarząd Dróg Powiatowych w Bolesławcu

Lp.	Standard	Opis utrzymania drogi dla danego standardu	Dopuszczalne odstępstwa od standardu	
			Po ustaniu opadów śniegu	Od stwierdzenia występowania zjawisk
1.	II	Jezdnia odśnieżona na całej szerokości. Jezdnia posypana na całej długości.	Dotyczy jezdni i poboczy - luźny 4 godz. - błoto pośniegowe 6 godz. - zajeżdżony - występuje (cienka warstwa nie utrudniająca ruchu)	Gołoledź - 3 godz. Szron - 3 godz. Sadź - 3 godz. Pośniegowa - 4 godz. Lodowica - 4 godz.
2.	III	Jezdnia odśnieżona na całej szerokości Jezdnia posypana : - skrzyżowaniach z drogami - skrzyżowaniach z koleją - odcinkach o pochyleniu > 4% - przystankach autobusowych - innych miejscach ustalonych przez Zarząd Dróg Powiatowych w Bolesławcu Docelowo na całej długości.	- luźny 6 godz. - błoto pośniegowe 6 godz. - zajeżdżony występuje (cienka warstwa nie utrudniająca ruchu)	- gołoledź - 6 godz. - szron - 6 godz. - szadź - 6 godz. - pośniegowa - 6 godz. - lodowa - 6 godz. Osiągnięcie stanu docelowego 48 godzin.
3.	IV	Jezdnia odśnieżona na całej szerokości. Jezdnia posypana na : - skrzyżowaniach z drogami - skrzyżowaniach z koleją - odcinkach o pochyleniu > 4% - przystankach autobusowych - innych miejscach ustalonych przez Zarząd Dróg Powiatowych w Bolesławcu	- luźny 8 – 12 godzin - zajeżdżony występuje - zaspy, języki śnieżne lokalnie 8 – 12 godzin - utrudnienia dla samochodów osobowych	W miejscach wyznaczonych : - gołoledź 8 – 12 godzin - szron 8 – 12 godzin - szadź 8 – 12 godzin - pośniegowa 8 – 12 godzin - lodowica 8 – 12 godzin
4.	V	Jezdnia odśnieżana na całej szerokości. Jezdnia posypywana na odcinkach decydujących o możliwościach ruchu.	- luźny 24 godziny - zajeżdżony występuje - języki śnieżne występują - zaspy 24 godziny dopuszczalne przerwy w komunikacji od 12 do 24 godzin.	W miejscach wyznaczonych : - gołoledź 24 godziny - pośniegowa 24 godziny - lodowica 24 godziny

WYKAZ DRÓG POWIATU BOLESŁAWIECKIEGO Z PODZIAŁEM NA STANDARDY Z U D

l.p.	Nr drogi	Nazwa odcinka	Lokalizacja		Długość :
			km od	km do	mb
STANDARD III					
1.	2272 D	Bolesławiec ul. Modłowa – Kraśnik Górny – Gromadka - Chocianów	0+000	27+715	27 715
2.	2271D	Osiecznica – Świętoszów (granica powiatu)	0+000	23+180	23 180
3.	2274D	Brzeźnik - Nowogrodziec ul. Bolesławiecka, 1 - go Maja i Nowogrodziecka	0+000	8+447	8 447
4.	2278D	Iwiny - Raciborowice Górne	0+000	6+859	6 859
5.	2273D	Bolesławiec ul. Lubańska – Gościszów – granica powiatu	0+000	16+750	16 750
				RAZEM STANDARD III :	82 951
STANDARD IV					
1.	2269D	Gromadka – Modła (granica powiatu)	0+000	4+812	4 812
2.	2280D	Bolesławiec ulica bez nazwy - Żeliszów - Ustronie	0+000	9+190	9 190
3.	2501D	Ustronie (granica powiatu) - Raciborowice Dolne	7+850	11+900	4 050
4.	2291D	Łaziska – Wartowice - Warta Bol.	0+000	0+460	4 600
5.	2496D	Gościszów – Nowogrodziec ul. Sienkiewicza	8+560	18+884	10 324
6.	2499D	Ocice – Brzeźnik (droga nr 4)	9+160	17+450	8 290
7.	2279D	ul. Słowackiego – Nowogrodziec - Gierałtów - Zagajnik	0+000	14+587	14 587
8.	2270D	Krzyżowa - Osła	0+000	6+710	6 710
9.	2284D	Pasternik - Nowa Kuźnia - Modła	0+000	7+000	7 000
10.	2275D	Krzyżowa - Tomaszów	0+000	6+920	6 920
				RAZEM STANDARD IV :	76 483

STANDARD V					
1.	2286D	Bolesławiec – Dąbrowa - Kraśnik Dolny – Kraśnik Górny – Tomaszów Bol. – Szczytnica – Wilczy Las	1+100	26+284	25 184
2.	2298D	Gościszów - Wolbromów	0+000	3+000	3 000
3.	2301D	Łozy	0+000	0+527	527
4.	2283D	Gierałtów – Czerna	0+000	5+570	5 570
5.	2300D	dr. przez wieś Ławszowa	0+000	2+102	2 102
6.	2287D	Kraśnik Dolny - Lipiany	0+000	5+640	5 640
7.	2281D	Nowogrodziec ul. Młyńska - Osieczów – Tomisław	0+000	14+101	14 101
8.	2297D	Przejęsław – Przejęsław	0+000	0+578	578
9.	2299D	Przejęsław - Ławszowa	0+000	1+997	1 997
10.	2302D	Parowa – Ołobok	0+000	4+500	4 500
11.	2303D	Parowa – Poświętne	0+000	4+872	7 872
12.	2292D	Kruszyn – Łaziska	0+000	4+295	4 295
13.	2295D	Kraszowice – Nowa (granica powiatu)	0+000	2+675	2 675
14.	2296D	Ocice – Nowogrodziec	0+000	5+400	5 400
15.	2294D	Suszki – Żeliszów	0+000	4+320	4 320
16.	2277D	Tomaszów - Iwiny	0+000	6+306	6 306
17.	2290D	Raciborowice – Jurków	0+000	4+650	4 650
18.	2276D	Tomaszów Bol. – Warta Bol.	0+000	3+460	3 460
19.	2285D	Gromadka - Osła	0+000	5+154	5 154
				RAZEM STANDARD V :	107 331

LOKALIZACJA ODCINKÓW POWIATOWYCH DRÓG DO POSYPYWANIA
W III STANDARDZIE

l.p.	Nr drogi	Nazwa odcinka	Lokalizacja		Długość :
			km od	km do	mb
STANDARD III					
1.	2272 D	Bolesławiec ul. Modłowa – Kraśnik Górny – Gromadka - Chocianów	0+000	27+715	27 715
2.	2271D	Osiecznica – Świętoszów (granica powiatu)	0+000	23+180	23 180
3.	2274D	Brzeźnik - Nowogrodziec ul. Bolesławiecka, 1 - go Maja i Nowogrodziecka	0+000	8+447	8 447
4.	2278D	Iwiny - Raciborowice Górne	0+000	6+859	6 859
5.	2273D	Bolesławiec ul. Lubańska – Gościszów – granica powiatu	0+000	16+750	16 750
				RAZEM STANDARD III :	82 951

LOKALIZACJA ODCINKÓW DRÓG POWIATOWYCH DO POSYPYWANIA W IV STANDARDZIE

L.p	Nr. drogi	nazwa odcinka	lokalizacja		Długość Odcinka m	Rodzaj miejsca
			km od	km do		
1.	2269D	Gromadka - Modła	0+300 3+300	0+700 4+300	400 1 000	Przejazd PKP Miejsca szczególnie niebezpieczne
2.	2291D	Łaziska – Wartowice - Warta Bolesławiecka	0+000 2+800	0+200 3+200	200 400	Skrzyżowanie Spadek > 4 % Przystanki PKS
3.	2496D	Gościszów - Nowogrodziec	8+560 12+800 17+200	9+400 13+300 17+900	840 500 700	Spadek > 4% Spadek > 4 % Spadek >
4.	2499D	Ocice - Brzeźnik	9+000 11+400 13+300 17+150	10+800 12+900 16+000 17+450	1 700 1 500 2 700 300	Spadek > 4 % Skrzyżowanie Spadek > 4 % Skrzyżowanie
5.	2286D	Bolesławiec – Dąbrowa - Kraśnik	1+100 3+600 4+800 6+700 7+900	3+300 4+300 5+200 7+100 8+300	2 200 700 400 400 400	Miejsca szczególnie niebezpieczne „ „ „
6.	2279D	Nowogrodziec – Zagajnik	0+000 1+900 3+200 4+500 6+000 6+700	0+200 2+200 3+400 4+700 6+600 6+900	200 300 200 200 600 200	Skrzyżowanie „ Spadek + skrzyżowanie. Zmiana prędkości
7.	2270D	Krzyżowa - Osła	0+000 4+700	0+200 5+500	200 800	Skrzyżowanie Spadek > 4 %
8.	2275D	Krzyżowa – Iwiny	0+000 0+400 1+200	0+200 0+650 2+000	200 250 800	Skrzyżowanie Spadek > 4%
9.	2280D	Bolesławiec – Żeliszów	0+000 0+450 3+000 4+700 6+400 8+100	0+200 0+600 4+000 5+200 6+800 8+300	200 150 1 000 500 400 200	Skrzyżowanie niebezpieczne zakręt spadek > 4% skrzyżowanie

Razem:	20 740

LOKALIZACJA ODCINKÓW POWIATOWYCH DRÓG DO POSYPYWANIA W V STANDARDZIE

l.p.	Nr drogi	Nazwa odcinka	Lokalizacja		Długość Odcinka	Rodzaj miejsca
			Km od	Km do		
1.	2298D	Gościszów - Wolbromów (granica powiatu)	0+000 1+100 2+200	0+200 1+900 3+000	200 800 800	Skrzyżowanie Spadek > 4%
2.	2283D	Gierałtów – Czerna	0+000 1+900 2+400 3+100 4+000 5+100	0+300 2+100 2+700 3+500 4+200 5+300	300 200 300 400 200 200	Skrzyżowanie Zmiana prędkości Skrzyżowanie Zmiana prędkości
3.	2300D	Ławszowa - Ławszowa	0+000 0+400	0+200 1+200	200 800	Skrzyżowanie Spadek + most
4.	2287D	Kraśnik – Lipiany	0+000 0+300 4+900	0+200 0+600 5+300	200 300 400	skrzyżowanie
5.	2281D	Nowogrodziec ul. Młyńska - Osieczów – Tomisław	0+000	0+300	300	Skrzyżowanie
6.	2299D	Przejęsław - Ławszowa	0+000 0+600	0+200 2+000	200 1 400	Skrzyżowanie Spadek > 4 %
7.	2292D	Kruszyn – Łaziska	8+600	8+930	330	Spadek > 4 %
8.	2295D	Kraszowice – Nowa	0+000	0+200	200	Skrzyżowanie
9.	2285D	Gromadka - Osła	4+550 4+950	4+800 5+150	250 200	Skrzyżowanie PKP Skrzyżowanie

Razem:	8 180

WYKAZ DRÓG POWIATU BOLESŁAWIECKIEGO Z PODZIAŁEM NA STANDARDY Z U D DLA MIASTA BOLESŁAWIEC

STANDARD III

Lp.	Ulica	Długość w mb
1	Dolne Młyny	1215
2	Gdańska	1184
3	Grunwaldzka	328
4	Komuny Paryskiej	551
5	Kubika	674
6	Leśna	562
7	Tyrankiewiczów	351
8	Łasicka	430
9	Karola Miarki	653
10	Mickiewicza	234
11	Mostowa	683
12	Ogrodowa	289
13	Podgórna	236
14	Polna	660
15	Sądowa	497
16	Staroszkolna	800
17	Staszica	1597
18	Śluzowa	978
19	Spacerowa	583
20	Wojska Polskiego	599
21	Zgorzelecka	355
22	Zwycięstwa	405
23	Zygmunta Augusta	554
24	Żeromskiego	445
25	Żwirki i Wigury	268

Razem	15 131

WYKAZ DRÓG POWIATU BOLESŁAWIECKIEGO Z PODZIAŁEM NA STANDARDY Z U D DLA MIASTA NOWOGRODZIEC

STANDARD III

Lp.	Ulica	Długość w mb
1	Szpitalna	377
2	Kolejowa	749
3	Kościelna	131
4	Mickiewicza	565
5	Ołdrzychowska	1752

RAZEM :	3 574

WYKAZ DRÓG POWIATU BOLESŁAWIECKIEGO NIE OBJĘTYCH Z U D /drogi gruntowe/

Lp.	Nr drogi	Nazwa odcinka	Lokalizacja		Długość mb
			km od	km do	
GMINA BOLESŁAWIEC					
1	2283D	Żeliszów - Raciborowice	0+000	1+930	1 930
GMINA NOWOGRODZIEC					
1	2500D	Gościszów - Kotliska	5+068	5+818	750
2	2282D	Gierałtów - Godzieszów	0+000	4+995	4 995
3	2332D	Nowogrodziec ul. Strzelecka	0+000	0+311	311
GMINA WARTA BOLESŁAWIECKA					
1	2293D	Żeliszów – Raciborowice	1+930	3+800	1 870
2	2286D	Kraśnik Górny – Wilczy Las	17+474	18+108	634
MIASTO BOLESŁAWIEC					
1	2323D	ul. Staroszkolna	0+800	1+890	1 090
Razem:					**11 580**

ODCINKI ZAWIEWANE
DROGI POWIATU BOLESŁAWIECKIEGO

L.p.	Nr drogi	Nazwa odcinka	Kilometraż		Strona	Długość mb
			od	do		
1.	2273D	Bolesławiec - Gościszów	4+100	4+600	prawa	500
			9+060	9+200	prawa	140
			9+400	9+550	prawa	150
2.	2279D	Gierałtów – Zagajnik	2+700	3+100	lewa	400
3.	2283D	Gierałtów – Czerna	1+200	1+900	lewa	700
4.	2274D	Brzeźnik – Nowogrodziec	3+025	3+525	prawa	500
			4+375	4+625		250
5.	2280D	Bolesławiec - Żeliszów	3+500	4+500	prawa	1000
6.	2272D	Krzyżowa – Chocianów	8+300	9+000	lewa	200
			9+400	9+750	lewa	350
			9+400	9+950	prawa	550
			22+850	23+480	lewa	630
7.	2275D	Krzyżowa – Tomaszów – Iwiny	0+750	0+950	lewa	200
			0+740	1+150	prawa	410
8.	2270D	Krzyżowa – Osła – Stary Łom	4+300	4+350	lewa	50
			3+400	3+700	prawa	300
9.	2285D	Gromadka - Osła	0+500	1+100	lewa	600
10.	2276D	Warta Bol. – Tomaszów	1+900	2+400	lewa	500
11.	2278D	Iwiny - Raciborowice	0+000	0+500	Prawa	500
12.	2290D	Raciborowice – Jurków	1+150	1+600	prawa	450
			1+150	1+600	lewa	450
					RAZEM :	8 830

PLAN ZIMOWEGO UTRZYMANIA DRÓG WOJEWÓDZKICH

Powiat Bolesławiecki

Sezon 2016/2017

1. Wykaz miejsc do posypywania
2. Wykaz odcinków oznaczonych znakami A-32

Wykaz miejsc do posypywania

Nr drogi	Opis miejsca posypywanego	Lokalizacja		Długość posypywania
		od km	do km	
1	2	3	4	5
297 standard III	przystanek PKS Kozłów	52+200	52+350	0,150
	skrzyżowanie str. prawa, przyst.PKS	52+900	53+250	0,350
	przystanek PKS Stara Oleszna	524+350	54+530	0,180
	spadek powyżej 4%	54+780	55+050	0,270
	przyst.PKS Trzebień, skrzyżowanie	56+850	57+150	0,300
	skrzyżowanie str.prawa	57+200	57+350	0,150
	zatoka autob.PKS Trzebień, skrzyż.	57+700	58+150	0,450
	przyst.PKS Trzebień, na żądanie	58+400	58+550	0,150
	zjazd na autostradę str. prawa	60+600	61+020	0,420
	zatoka przyst.PKS Golnice	61+600	61+900	0,300
	stromy zjazd Dąbrowa	63+850	64+400	0,550
	przyst. PKS Dąbrowa, skrzyż.	64+450	64+700	0,250
	zatoka, przystanek PKS Łąka	67+500	67+800	0,300
	przyst.PKS Wizów, skrzyż., przyst.PKS	68+100	68+500	0,400
	Skrzyżowanie /na kopalnię Bolesławiec/	69+200	69+320	0,120
	przejazd kolejowy	69+450	69+650	0,200
	skrzyż.z ul. miasta Bolesławiec-wiadukt	70+200	71+510	1,310
	skrzyż.z dr.4 i ul.miasta	71+510	74+252	2,742
	odc.zacieniony- las, ostre zakręty	74+272	74+922	0,650
	skrzyż. Z dr. Na Żeliszów, spadek	74+922	75+072	0,150
	spadek pow.4%, ostre zakręty	75+372	75+772	0,400
	podjazd	77+072	78+322	1,250
	spadek, skrzyż, przystanek PKS	78+522	79+322	0,800
	skrzyżowanie, przyst., PKS, spadek	79+622	81+222	1,600
				13,442
350 standard IV	przejazd kolejowy w Ruszowie	37+350	37+550	0,200
	kostka, przyst.PKP, przejazd kolej.	39+250	41+550	2,300
	skrzyżowanie	41+200	41+530	0,330
	przejście dla pieszych	49+350	49+550	0,200
	niebezp.zakręt, przyst.PKS Parowa	49+780	50+000	0,220
	most, niebezp.zakręt	52+750	53+100	0,350

	PKS,PKP Osiecznica, wiadukt, skrzyż.	60+350	61+950	1,600
	niebezp.zakręt, spadek powyż.4%	65+700	66+050	0,350
	przystanki PKS, niebep.zakręty	68+600	69+100	0,500
	przystanek PKS Dobra	70+000	70+200	0,200
	wiadukt PKP Bolesławiec	71+100	71+400	0,300
	przystanek PKS Bolesławiec	71+750	71+950	0,200
	spadek pow.4%, skrzyż.	72+085	72+460	0,375
				7,125
357 standard III	Skrzyż., spadek, wiadukt	22+833	24+100	1,267
	przystanek PKS Radogoszcz	24+483	24+883	0,400
	most, niebezp.zakręty	26+163	26+863	0,700
	przystanek PKS Nawojów	27+233	27+433	0,200
	spadek, przyst. PKS Nawojów	27+600	28+400	0,800
	przyst.PKS, niebezp.zakręty	28+533	29+183	0,650
	przystanek PKS Nawojów	29+400	29+600	0,200
	przystanek PKS Nawojów	30+300	30+500	0,200
	przyst.PKS, niebezp.zakręt, teren leśny	31+183	32+433	1,250
357 standard IV	przystanek PKS Nowogrodziec	32+733	32+933	0,200
	przystanek PKS Nowogrodziec	33+050	33+250	0,200
	przyst.PKS, niebezp.zakręt, spadek	33+600	34+233	0,633
	most, wiadukt, niebezp.zakręty	35+233	35+633	0,400
	przystanek PKS Nowogrodziec	36+650	36+850	0,200
	przyst.PKS , spadek	37+900	38+250	0,350
	przystanek PKS Zebrzydowa	39+033	39+233	0,200
	skrzyż. Z dr.nr 4	40+533	40+933	0,400
				8,250
363 standard III	odcinek miejski	0+000	1+900	1,900
	skrzyżowanie	03+300	4+200	0,900
	skrzyżowanie	6+600	7+720	1,120
	skrzyżowanie	10+390	10+490	0,100
	skrzyżowanie	10+80	12+230	1,430
	skrzyżowanie	12+600	13+260	0,660
	skrzyżowanie	14+700	14+900	0,200
				6,310
			suma	**35,127**

Wykaz odcinków oznaczonych znakami A-32					
Nr drogi	**Opis miejsca ze znakiem A - 32**	**Lokalizacja km**	**Strona drogi**	**Tabliczki**	
1	2	3	4	5	
350	teren leśny	53+045	prawa i lewa	6,5 km	koniec
	teren leśny	59+500	prawa		koniec
	teren leśny	59+700	lewa	6,5 km	
	teren leśny	61+980	prawa	6,5 km	
	teren leśny	62+061	lewa		koniec
	teren leśny	68+600	prawa		koniec
	teren leśny	68+756	lewa	6,5 km	
	wiadukt	70+700	prawa		
	wiadukt	71+366	lewa		
357	teren leśny	32+804	lewa		
	most w m. Nowogrodziec	36+460	prawa		
	most w m. Nowogrodziec	36+710	lewa		
	teren leśny	49+100	prawa i lewa	2,5 km	koniec
	teren leśny	50+910	prawa i lewa	2,5 km	koniec
363	teren zalesiony	14+900	prawa		
	teren zalesiony	15+160	lewa		

ZIMOWE UTRZYMANIE DRÓG

WOJEWÓDZKICH

SEZON 2016 - 2017

Załącznik nr 1
do Porozumienia
z dnia 29.05.2014 r.

Wykaz dróg wojewódzkich położonych w granicach administracyjnych Powiatu Bolesławieckiego i odcinków dróg wojewódzkich przebiegających poza powiatem

Nr drogi	odcinek	km	długość
297	granica województwa – skręt na Włodzice Małe (na terenie Powiatu Lwóweckiego)	50+540 - 81+467	**30,927**
350	Parowa (zjazd na Poświętne) - Bolesławiec	49+660 - 72+460	**22,800**
357	Nowogrodziec (zjazd na Gierałtów) – Bolesławiec	32+513 - 53+180	**20,667**
363	Bolesławiec (droga wojewódzka nr 297) – Gamczary (zjazd na Raciborowice na terenie Powiatu Złotoryjskiego)	00+000 - 15+840	**15,840**
296	Iłowa - Jeleniów (DK4)	46+514 – 75+654	**29,140**
351	Jagodzin (DW296)- Pieńsk - Zgorzelec (DK4)	0+000 – 31+370	**31,370**
353	Pieńsk (DW351) - Strzelno (DK4)	0+000 – 11+995	**11,995**
350	Gozdnica - Ruszów - Parowa	34+280 – 49+660	**15,380**
	RAZEM		**178,119**

Dyrektor
Departamentu Infrastruktury
Wojciech Zdanowski

Załącznik nr 2
do Porozumienia
z dnia 29.05.2014 r.

Wykaz dróg wojewódzkich z przydzielonym im standardem ZUD położonych w granicach administracyjnych Powiatu Bolesławieckiego i odcinków dróg wojewódzkich przebiegających poza powiatem

Nr drogi	odcinek	km	Standard ZUD
297	granica województwa – skręt na Włodzice Małe (na terenie Powiatu Lwóweckiego)	50+540 - 81+467	**III**
350	Parowa (zjazd na Poświętne) - Bolesławiec	49+660 - 72+460	**IV**
357	Nowogrodziec (zjazd na Gierałtów) – Bolesławiec	32+513 – 40+533 40+533 – 53+180	**III** **IV**
363	Bolesławiec (droga wojewódzka nr 297) – Gamczary (zjazd na Raciborowice na terenie Powiatu Złotoryjskiego)	00+000 - 15+840	III
297	granica województwa – skręt na Włodzice Małe (na terenie Powiatu Lwóweckiego)	50+540 - 81+467	**III**
296	Iłowa - Jeleniów (DK4)	46+514 – 75+654	**III**
351	Jagodzin (DW296)- Pieńsk - Zgorzelec (DK4)	0+000 – 16+000 16+000 – 31+370	**IV** **III**
353	Pieńsk (DW351) - Strzelno (DK4)	0+000 – 11+995	**IV**
350	Gozdnica - Ruszów - Parowa	34+280 – 49+660	**IV**

Dyrektor
Departamentu Infrastruktury
Wojciech Zdanowski

Szczegółowa lokalizacja znaków A-32 śnieżynka, jakie zostaną ustawione przy drogach wojewódzkich na terenie Działu-Obwodu Drogowego nr 3 w Ruszowie w sezonie zimowym

Nr drogi	Opis odcinka	Lokalizacja	Standard zud	Strona drogi
296	teren leśny	46,650	III	prawa
	teren leśny	46,760	III	lewa
	teren leśny	51,900	III	prawa
	teren leśny	51,910	III	lewa
	wiadukt	67+100	III	prawa
	wiadukt	67+400	III	lewa
350	teren leśny	34,310	IV	prawa i lewa
	teren leśny	39,400	IV	prawa
	teren leśny	39,484	IV	lewa
	teren leśny	41,600	IV	prawa
	teren leśny	41,700	IV	lewa
	teren leśny	48,480	IV	prawa
	teren leśny	48,700	IV	lewa
351	teren leśny	0,059	IV	prawa
	teren leśny	11,398	IV	lewa i prawa
	teren leśny	12,481	IV	prawa i lewa
	teren leśny	13,950	IV	prawa
	teren leśny	14,009	IV	lewa
353	teren leśny	2,517	IV	prawa
	teren leśny	2,560	IV	lewa
	teren leśny	3,500	IV	prawa
		3,604	IV	lewa

WYKAZ ODCINKÓW
DRÓG WOJEWÓDZKICH ODDZIAŁU DROGOWEGO W TYLICACH NARAŻONYCH NA CZĘSTE WYSTĘPOWANIE GOŁOLEDŻI -USTAWIENIE ZNAKÓW A -32 „ŚNIEŻYNKA"

Lp.	Nr.drogi	Opis odcinka	Lokalizacja	Standard Zud	Strona drogi
1.	351	Rzeka,teren leśny	21+100	III	prawa
		Rzeka,teren leśny	21+900	III	lewa

PLAN PRACY PIASKARKOSOLAREK I SPRZĘTU ODŚNIEŻNEGO – SEZON 2016/2017

DROGI WOJEWÓDZKIE

Trasa Nr 1 piaskarkosolarka + pług średni (52 km)

Droga Nr 297 Bolesławiec – Włodzice Wielkie
Droga Nr 363 Bolesławiec – Ganczary

Trasa Nr 2 piaskarkosolarka + pług średni (53 km)

Droga Nr 297 Bolesławiec – Kozłów (granica województwa, powiatu)
Droga Nr 2289D Trzebień – Trzebień
Droga Nr 2288D Trzebień Mały – Trzebień – autostrada A-18

Trasa Nr 3 piaskarkosolarka + pług średni (106 km)

Droga Nr 350 Bolesławiec – Osiecznica – Ruszów – gr. wojew. (Gozdnica) - Iłowa
Droga Nr 2302D Parowa – Ołobok
Droga Nr 2303D Parowa – Poświętne

Trasa Nr 4 piaskarkosolarka + pług średni (76 km)

Droga Nr 350 Bolesławiec – Osiecznica
Droga nr 357 Osiecznica – Nowogrodziec – Nawojów

Trasa Nr 5 piaskarkosolarka + pług średni (130 km)

Droga Nr 350 Bolesławiec – Ruszów
Droga Nr 296 Ruszów – Jeleniów (DK 94) – Jagodzin – Bielawa Dolna

Trasa Nr 6 piaskarkosolarka + pług średni (126 km)

Droga Nr 94 Bolesławiec – Strzelno
Droga Nr 353 Strzelno – Pieńsk
Droga Nr 351 Pieńsk – Bielawa Dolna – Jędrzychowice (DK 94)

DROGI POWIATOWE

Trasa Nr 7 piaskarkosolarka + pług średni (98 km)

Droga Nr 2272D – Bolesławiec – Gromadka – Pasternik
Droga Nr 2284D – Nowa Kuźnia - Modła
Droga Nr 2269D – Gromadka – Modła
Droga Nr 2285D - Gromadka – Osła
Droga Nr 2270D – Krzyżowa – Osła

Trasa Nr 8 piaskarkosolarka + pług średni (115 km)

Droga Nr 2286D – Bolesławiec – Kraśnik – Wilczy Las
Droga Nr 2275D – Krzyżowa – Tomaszów (DK 94)
Droga Nr 2287D – Kraśnik – Lipiany
Droga Nr 2292D – Kruszyn – Łaziska
Droga Nr 2291D – Łaziska – Wartowice
Droga Nr 2276D – Warta Bol. – Tomaszów Bol. (DK 94)

Trasa Nr 9 piaskarkosolarka + pług średni (127 km)

Droga Nr 2280D – Bolesławiec – Żeliszów
Droga Nr 2294D – Żeliszów – Suszki
Droga Nr 2293D – Żeliszów – droga Nr 2501D
Droga Nr 2277D – Iwiny – Tomaszów Bol. (DK 94)
Droga Nr 2278D – Iwiny – Raciborowice – Sędzimirów
Droga Nr 2290D – Raciborowice – Jurków
Droga Nr 2501D - Raciborowice – Ustronie (granica powiatu)

Trasa Nr 10 piaskarkosolarka + pług średni (99 km)

Droga Nr 2273D – Bolesławiec – Ocice – Gościszów (granica powiatu)
Droga Nr 2496D – Nowogrodziec – Gościszów – Granica powiatu
Droga Nr 2298D – Gościszów – Wolbromów
Droga Nr 2499D – Droga Nr 4 – Ocice – granica powiatu
Droga Nr 2295D – Kraszowice – Nowa
Droga Nr 2296D – Ocice – Milików Kolonia

Trasa Nr 11 piaskarkosolarka + pług średni (98 km)

Droga Nr 2274D – Bolesławiec – Brzeźnik – Zabłocie – Nowogrodziec
Droga Nr 2279D – Nowogrodziec – Gierałtów – Zagajnik
Droga Nr 2283D – Czerna – Gierałtów
Droga Nr 2282D – Gierałtów – Godzieszów
Ulice miasta Nowogrodziec: Kolejowa, Mickiewicza, Kościelna, Szpitalna, Ołdrzychowska.

Trasa Nr 12 piaskarkosolarka + pług średni (125 km)

Droga Nr 2271D – Osiecznica - Świętoszów – Rudawica (granica powiatu)
Droga Nr 2301D - Łozy
Droga Nr 2300D – Ławszowa – Ławszowa
Droga Nr 2299D – Przejęsław – Ławszowa
Droga Nr 2297D – Przejęsław
Droga Nr 2281D – Tomisław – Osieczów – Parzyce – Nowogrodziec

Trasa Nr 13 piaskarkosolarka + pług średni (60 km)

Ulice w mieście Bolesławiec:

Wojewódzkie (18 km):

Droga Nr 297 – Kościuszki, Tamka, Bohaterów Getta, Wesoła, Łokietka, Garncarska, Komuny Paryskiej, Jeleniogórska.
Nr 363 – Tamka, Chrobrego, Spółdzielcza, Cicha, Kosiby.

Powiatowe (42 km):

Droga Nr 2305D – Żwirki i Wigury, Karola Miarki
Droga Nr 2306D – Podgórna, Zygmunta Augusta
Droga Nr 2307D – Tyrankiewiczów, Aleja Wojska Polskiego
Droga Nr 2308D – Żeromskiego
Droga Nr 2309D – Łasicka
Droga Nr 2310D – Zwycięstwa, Leśna
Droga Nr 2311D – Kubika, Gdańska
Droga Nr 2314D – Ogrodowa
Droga Nr 2315D – Mickiewicza
Droga Nr 2316D – Sądowa
Droga Nr 2317D – Zgorzelecka
Droga Nr 2318D – Grunwaldzka
Droga Nr 2319D – Staszica
Droga Nr 2320D – Dolne Młyny
Droga Nr 2321D – Mostowa
Droga Nr 2322D – Komuny Paryskiej
Droga Nr 2323D – Staroszkolna
Droga Nr 2324D – Spacerowa

Chodniki:

Trasa Nr 14 chodniki drogi wojewódzkie: posypywarka
+ pług chodnikowy (48km)

Droga Nr 297 – Kozłów, Stara Oleszna, Trzebień, Golnice, Dąbrowa Bolesławiecka, Łąka Bolesławiec (Kościuszki, Tamka, Bohaterów Getta, Wesoła, Łokietka, Garncarska, Komuny Paryskiej, Jeleniogórska), Nowe Jaroszowice Suszki.
Droga Nr 363 – Bolesławiec (Tamka, Chrobrego, Spółdzielcza, Cicha, Kosiby) Łaziska, Warta Bolesławiecka, Iwiny.
Droga Nr 350 – Bolesławiec (ul. Widok), Dobra, Kliczków, Osiecznica, Parowa, Ruszów.
Droga Nr 357 – Nowogrodziec (Chrobrego, Słowackiego, Lubańska, Krótka, Rynek, Strzelecka), Zebrzydowa, Tomisław, Osiecznica.
Droga Nr 296 – Węgliniec, Stary Węgliniec, Ruszów.
Droga Nr 351 – Pieńsk, Zgorzelec, Jędrzychowice.
Droga Nr 353 – Pieńsk.

Trasa Nr 15 chodniki drogi powiatowe: posypywarka + pług chodnikowy (62 km)

Bolesławiec – ulice:

Droga Nr 2305D – Żwirki i Wigury, Karola Miarki
Droga Nr 2306D – Podgórna, Zygmunta Augusta
Droga Nr 2307D – Tyrankiewiczów, Aleja Wojska Polskiego
Droga Nr 2308D – Żeromskiego
Droga Nr 2309D – Łasicka
Droga Nr 2310D – Zwycięstwa, Leśna
Droga Nr 2311D – Kubika, Gdańska
Droga Nr 2314D – Ogrodowa
Droga Nr 2315D – Mickiewicza
Droga Nr 2316D – Sądowa
Droga Nr 2317D – Zgorzelecka
Droga Nr 2318D – Grunwaldzka
Droga Nr 2319D – Staszica
Droga Nr 2320D – Dolne Młyny
Droga Nr 2321D – Mostowa
Droga Nr 2322D – Komuny Paryskiej
Droga Nr 2323D – Staroszkolna

Nowogrodziec – ulice

Droga Nr 2326 – Kolejowa
Droga Nr 2327 – Mickiewicza
Droga Nr 2329 – Szpitalna
Droga Nr 2330 – Kościelna

Trasa nr 1
BOLESŁAWIEC
Bolesławice
Chościszowice
Dobra
Kierżno
Brzeźnik
Rakowice
Otok
Bożejowice
Wrotkowice
Zabłocie
Mierzwin
Kraszowice
Ocice
Nowa
Włodzice Mł.
Milików
Gościszów
Kotliska
Drogoszyce
Rakowice Małe
Rakowice Wielkie
Żerkowice
Włodzice Wlk.
Suszki
Nowe-
Stare-
-Jaroszowice
Łaziska
Kruszyn
Kruszynek
Mała Kolonia
Świeborowice
Tomaszów Bolesławiecki
Szczytnica
Wilczy Las
Okmiany
Krzywa
Lubków
Warta Bolesł.
Wartowice
Iwiny
Garnczary
Moszczyna
Żeliszów
Raciborowice-
-Dolne
-Górne
Jurków
Ustronie
Gaszów
Skała
Chmielno
Zbylutów
Skorzynice
Grodziec
Nw. Wieś Grodziska
Powiat bolesławiecki
OGRODZIEC
GP7(10,5)MB115
GP9(14)MB115
GP7,1(10)MB115
94
350
A4

Trasa nr 2

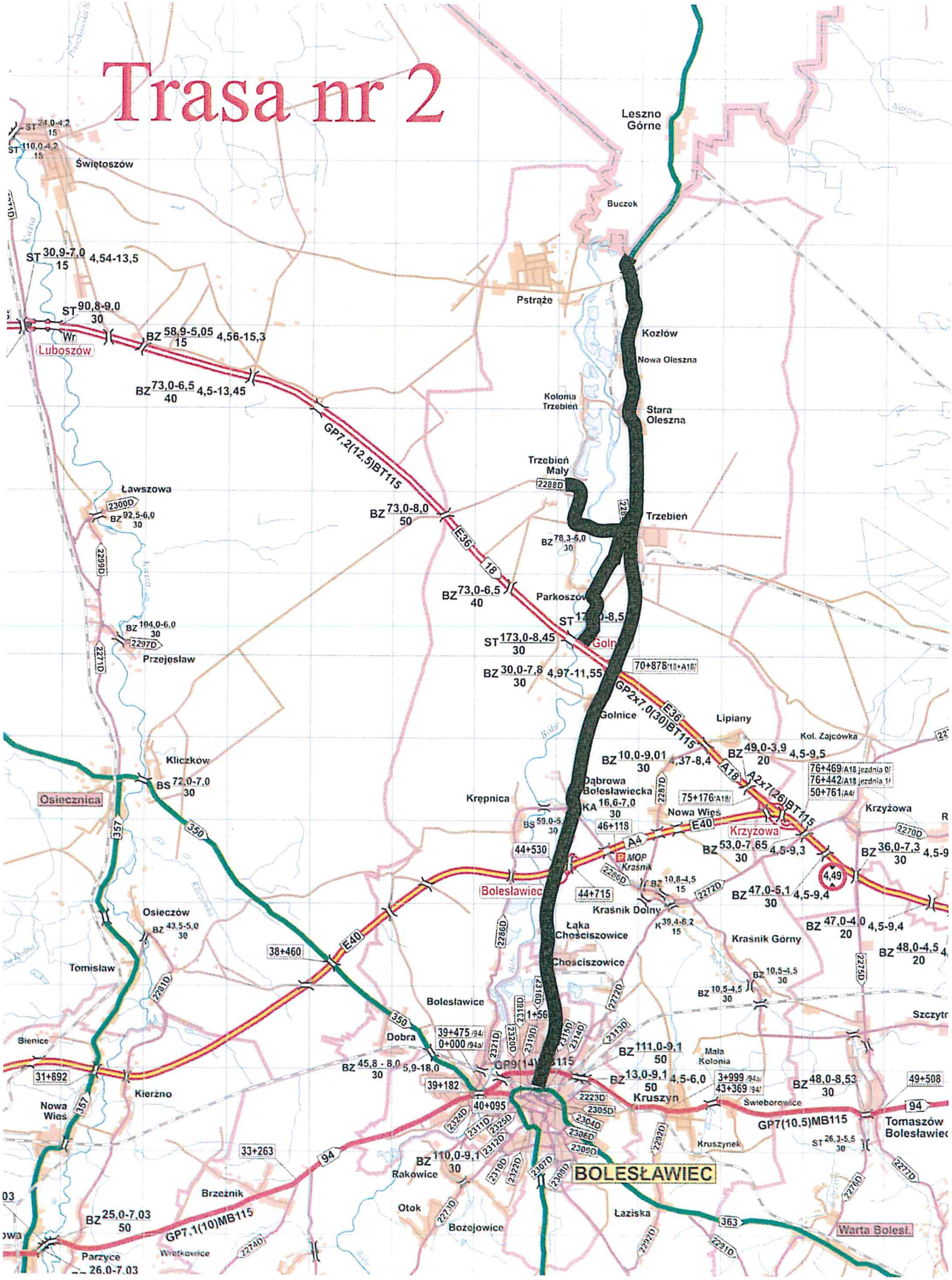
Leszno Górne
Buczek
Pstrąże
Kozłów
Nowa Oleszna
Kolonia Trzebień
Stara Oleszna
Trzebień Mały
Trzebień
Parkoszów
Golnice
Lipiany
Kol. Zajcówka
Świętoszów
Luboszów
Ławszowa
Przejesław
Kliczków
Osiecznica
Osieczów
Tomisław
Bienice
Nowa Wieś
Kierzno
Brzeźnik
Parzyce
Wietkowice
Otok
Bożejowice
Rakowice
Łaziska
Krępnica
Dąbrowa Bolesławiecka
Nowa Wieś
Krzyżowa
Bolesławiec
Krasnik Dolny
Krasnik Górny
Łąka Chościszowice
Chościszowice
Bolesławice
Dobra
Mała Kolonia
Kruszyn
Świeborowice
Kruszynek
BOLESŁAWIEC
Tomaszów Bolesławiec
Warta Bolesł.
GP7,2(12,5)BT115
GP2x7,0(30)BT115
GP7(10,5)MB115
GP7,1(10)MB115
A4
A18
A2x7(26)BT115
E36
E40
MOP Krasnik
4,49

Trasa nr 3

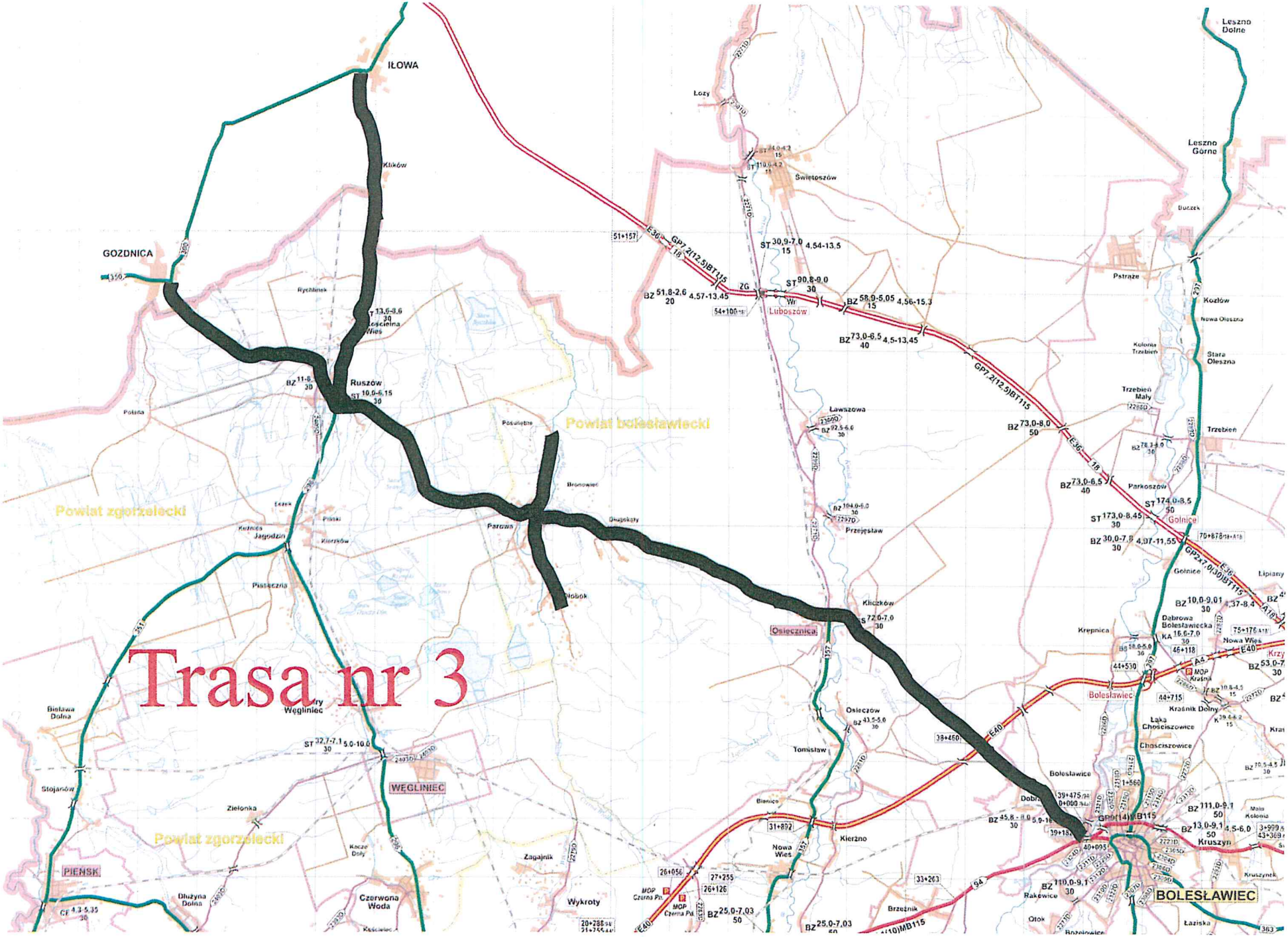

IŁOWA
GOZDNICA
Klików
Ruszów
Powiat bolesławiecki
Powiat zgorzelecki
Jagodzin
Parowa
Osiecznica
Łozy
Świętoszów
Luboszów
Ławszowa
Przejęsław
Kliczków
Osieczów
Tomisław
Kierżno
Nowa Wieś
Bolesławiec
Golnice
Parkoszów
Trzebień
Kozłów
Stara Oleszna
Leszno Górne
Leszno Dolne
Krzyżowice
Kruszyn
BOLESŁAWIEC
Łaziska
Wykroty
Zagajnik
Czerwona Woda
Dłużyna Dolna
Zielonka
Stojanów
Bielawa Dolna
WĘGLINIEC
PIENSK
Pisaczna
Pisaki
Kierzków
Bronowice
Długokąty
Dobok
Pstrąże
Trzebień Mały
Krępnica
Dąbrowa Bolesławiecka
Nowa Wieś
Kraśnik Dolny
Łąka Chościszowice
Chościszowice
Brzeźnik
Rakowice
Otok
Bożejowice
Kacze Doły
Kościelna Wieś
Rychlinek
Potana
Łęczek
Kuźnica
Poświetne
Łazy
Bienice

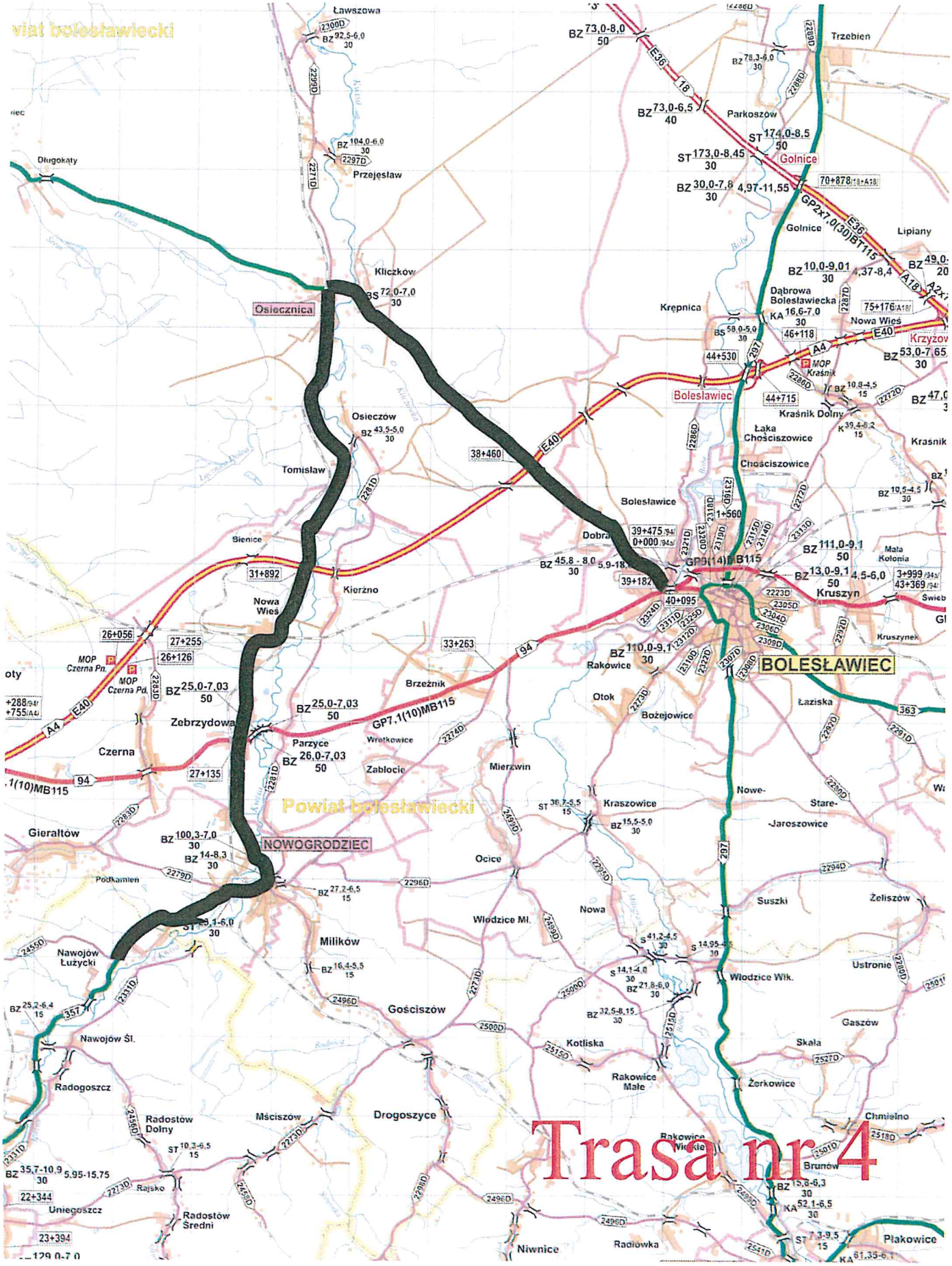
Powiat bolesławiecki
BOLESŁAWIEC
NOWOGRODZIEC
Trasa nr 4

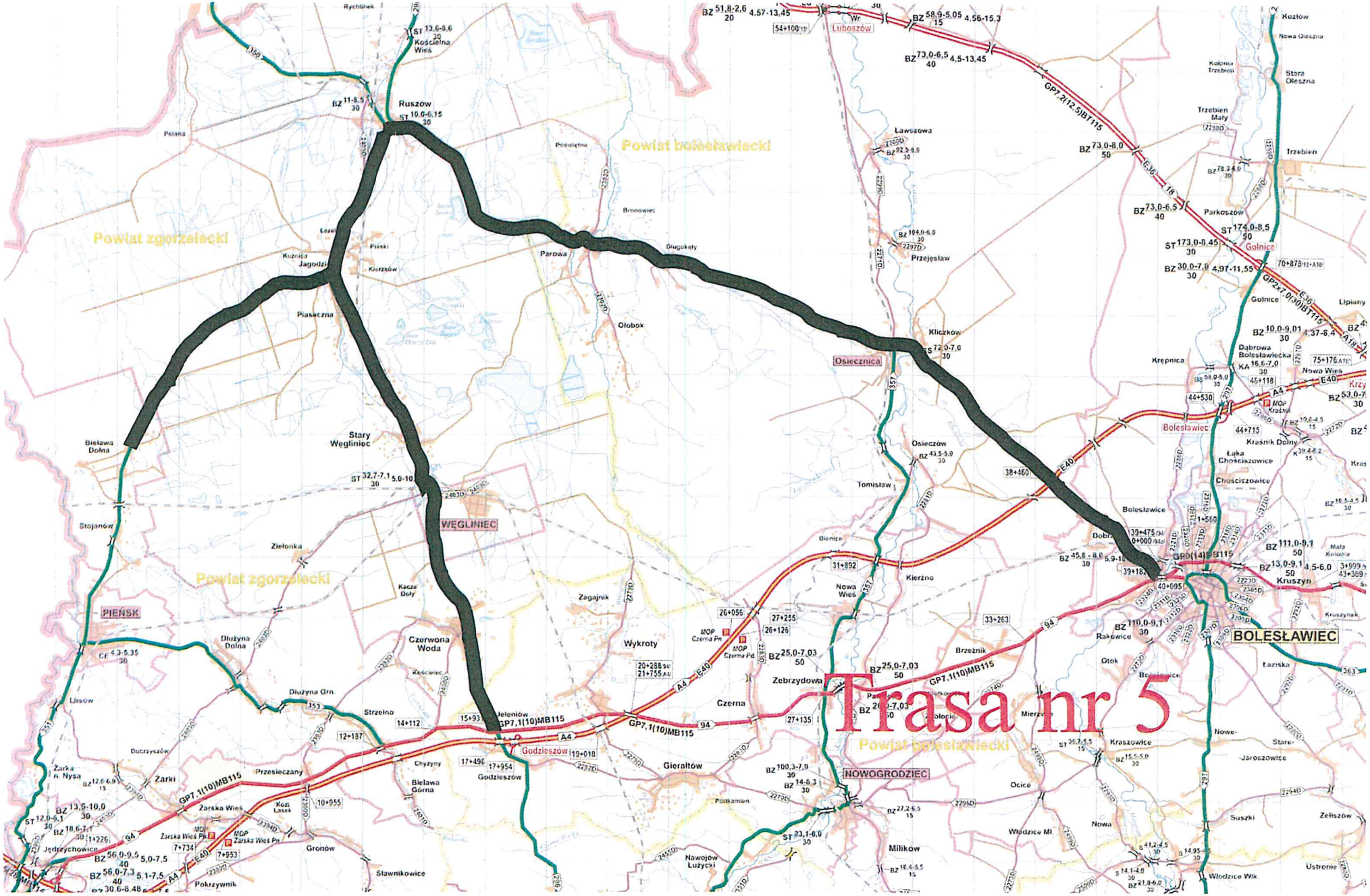
Trasa nr 5
Powiat bolesławiecki
Powiat zgorzelecki
Powiat zgorzelecki
Powiat bolesławiecki
PIENSK
WĘGLINIEC
Godzieszów
NOWOGRODZIEC
BOLESŁAWIEC
Osiecznica
Bolesławiec
Ruszow
Lubosz
Golnice
Kruszyn
Stary Węgliniec
Czerwona Woda
Zebrzydowa
Gierałtów
Milików
Nowa Wieś
Kierzno
Przejęslaw
Parkoszów
Trzebień
Stara Oleszna
Nowa Oleszna
Kozłów
Lipiany
Krępnica
Dąbrowa Bolesławiecka
Osieczów
Tomisław
Ołobok
Parowa
Długołęty
Jagodzi
Piasecznа
Bielawa Dolna
Stojanów
Zielonka
Dłużyna Dolna
Dłużyna Grn.
Strzelno
Jeleniów
Czerna
Wykroty
Zagajnik
Kacze Doły
Kościelec
Żarki
Żarki n. Nysą
Przesieczany
Żarska Wieś
Jędrzychowice
Pokrzywnik
Sławnikowice
Gronów
Bielawa Górna
Chyżyny
Godzieszów
Podkamień
Nawojów Łużycki
Włodzice Mł.
Włodzice Wlk.
Nowa
Ocice
Kraszowice
Jaroszowice
Suszki
Żeliszów
Ustronie
Otok
Rakowice
Brzeźnik
Łaziska
Mała Kolonia
Chościszowice
Łąka Chościszowice
Krasnik Dolny
Lawszowa
Trzebień Mały
Kolonia Trzebień
Pisarzowice
Kuźnica
Łęczyn
Kierzków
Pisarki
Poświętno
Bronowiec
Rychlinek
Kościelna Wieś
Polana
GP7,2(12,5)BT115
GP7,1(10)MB115
GP2x1,0(30)BT115
A4
E40
E36
18
94
351
363
MOP Czerna Pn
MOP Czerna Pd
MOP Żarska Wieś Pn
MOP Żarska Wieś Pd
MOP Krasnik

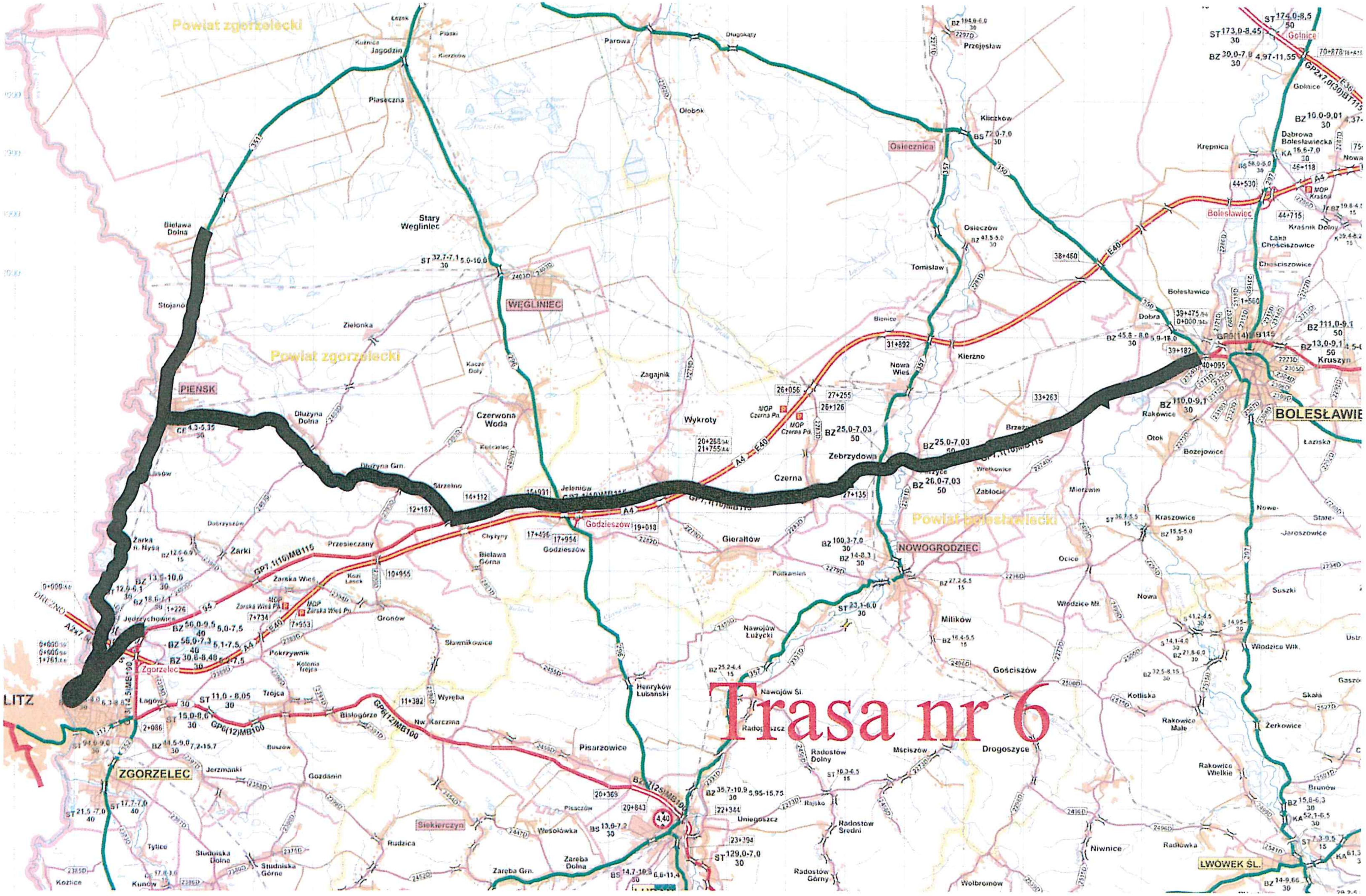
Trasa nr 6
Powiat zgorzelecki
Powiat bolesławiecki
BOLESŁAWIEC
ZGORZELEC
PIEŃSK
WĘGLINIEC
NOWOGRODZIEC
Osiecznica
LWÓWEK ŚL.
Siekierczyn
Bolesławiec
Zgorzelec
Godzieszów
Gołnice
Jagodzin
Piaseczna
Stary Węgliniec
Bielawa Dolna
Stojanów
Zielonka
Czerwona Woda
Dłużyna Dolna
Dłużyna Grn.
Strzelno
Jeleniów
Wykroty
Zagajnik
Czerna
Zebrzydowa
Kierzno
Nowa Wieś
Tomisław
Osieczów
Kliczków
Parowa
Ołobok
Długokąty
Przejęsław
Krępnica
Dobra
Bolesławice
Rakowice
Otok
Bożejowice
Kraszowice
Ocice
Milików
Gościszów
Drogoszyce
Nawojów Śl.
Nawojów Łużycki
Henryków Lubański
Pisarzowice
Gierałtów
Przesieczany
Żarki
Żarska Wieś
Pokrzywnik
Gronów
Sławnikowice
Trójca
Białogórze
Nw. Karczma
Wyręba
Jędrzychowice
Żarka n. Nysą
Jerzmanki
Gozdanin
Wesołówka
Pisarzów
Rudzica
Zaręba Dolna
Zaręba Grn.
Tylice
Studniska Dolne
Studniska Górne
Kunów
Kozlice
Radostów Dolny
Radostów Średni
Radostów Górny
Mściszów
Niwnice
Radłówka
Rakowice Wielkie
Rakowice Małe
Kotliska
Włodzice Mł.
Włodzice Wlk.
Żerkowice
Skała
Brunów
Suszki
Nowa
Jaroszowice
Łaziska
Kruszyn
Mierzwin
Zabłocie
Chościszowice
Kraśnik Dolny
Dąbrowa Bolesławiecka
A4
E40
A4 E40
GP7,1(10)MB115
GP6(12)MB100
LITZ
DRĘZNO

Trasa nr 7

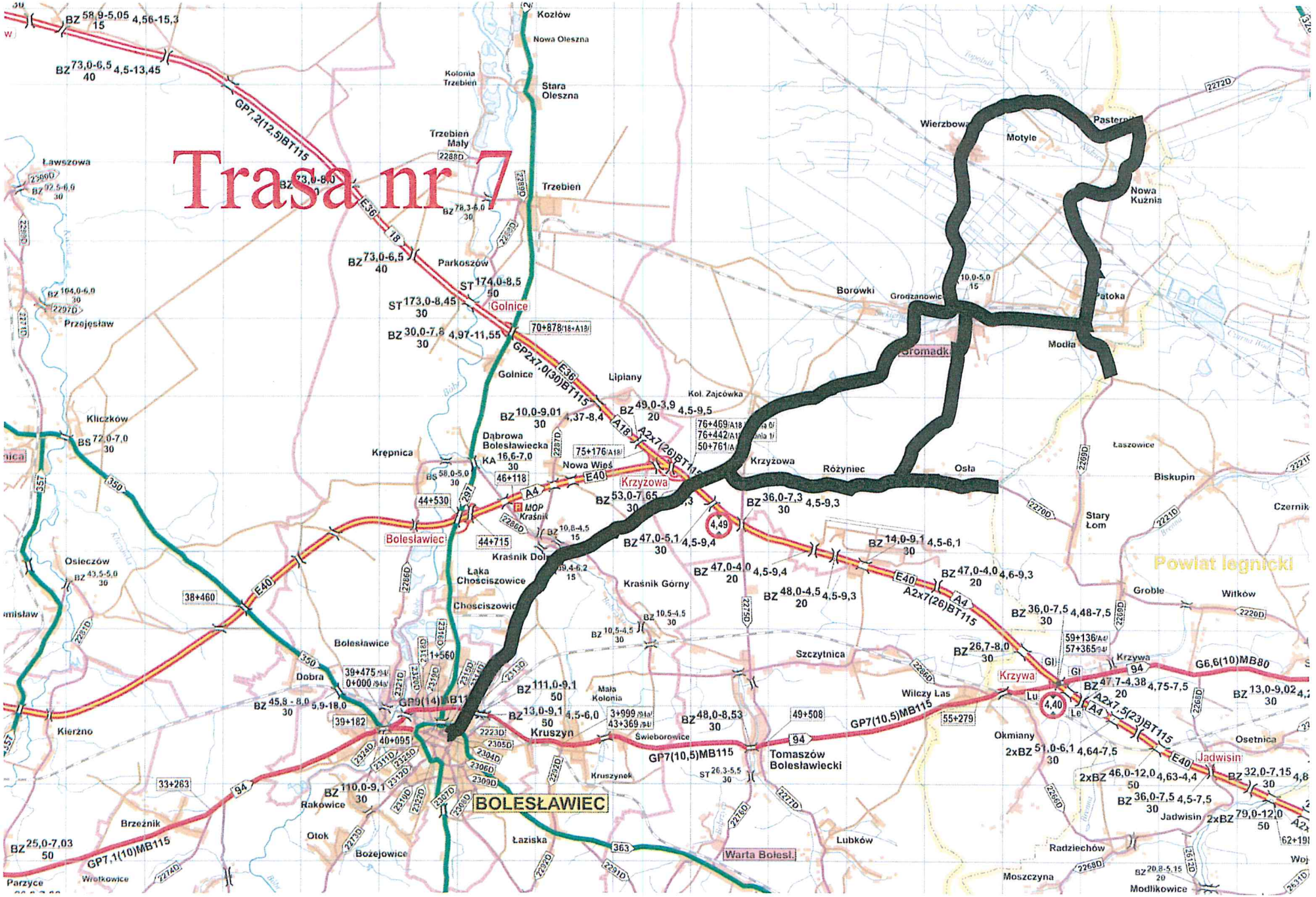

Kozłów
Nowa Oleszna
Stara Oleszna
Kolonia Trzebień
Trzebień Mały
Trzebień
Parkoszów
Golnice
Lipiany
Kol. Zajcówka
Dąbrowa Bolesławiecka
Krępnica
Nowa Wieś
Krzyżowa
Bolesławiec
Kraśnik Dol
Łąka Chościszowice
Chościszowice
Kraśnik Górny
Bolesławice
Dobra
Kierżno
Kruszyn
Mała Kolonia
Świeborowice
Kruszynek
Tomaszów Bolesławiecki
Wilczy Las
Szczytnica
Krzywa
Okmiany
Jadwisin
Osetnica
Radziechów
Moszczyna
Modlikowice
Lubków
Warta Bolesł.
Łaziska
Otok
Bożejowice
Rakowice
Brzeźnik
Wrotkowice
Parzyce
Osieczów
Kliczków
Przejęsław
Ławszowa
Wierzbowa
Motyle
Pasternik
Nowa Kuźnia
Borówki
Grodzanowice
Patoka
Gromadka
Modła
Różyniec
Osła
Łaszowice
Biskupin
Stary Łom
Czernik
Powiat legnicki
Groble
Witków
BOLESŁAWIEC
GP7,2(12,5)BT115
GP2x7,0(30)BT115
A2x7(26)BT115
GP7(10,5)MB115
GP7,1(10)MB115
A2x7,5(23)BT115
G6,6(10)MB80

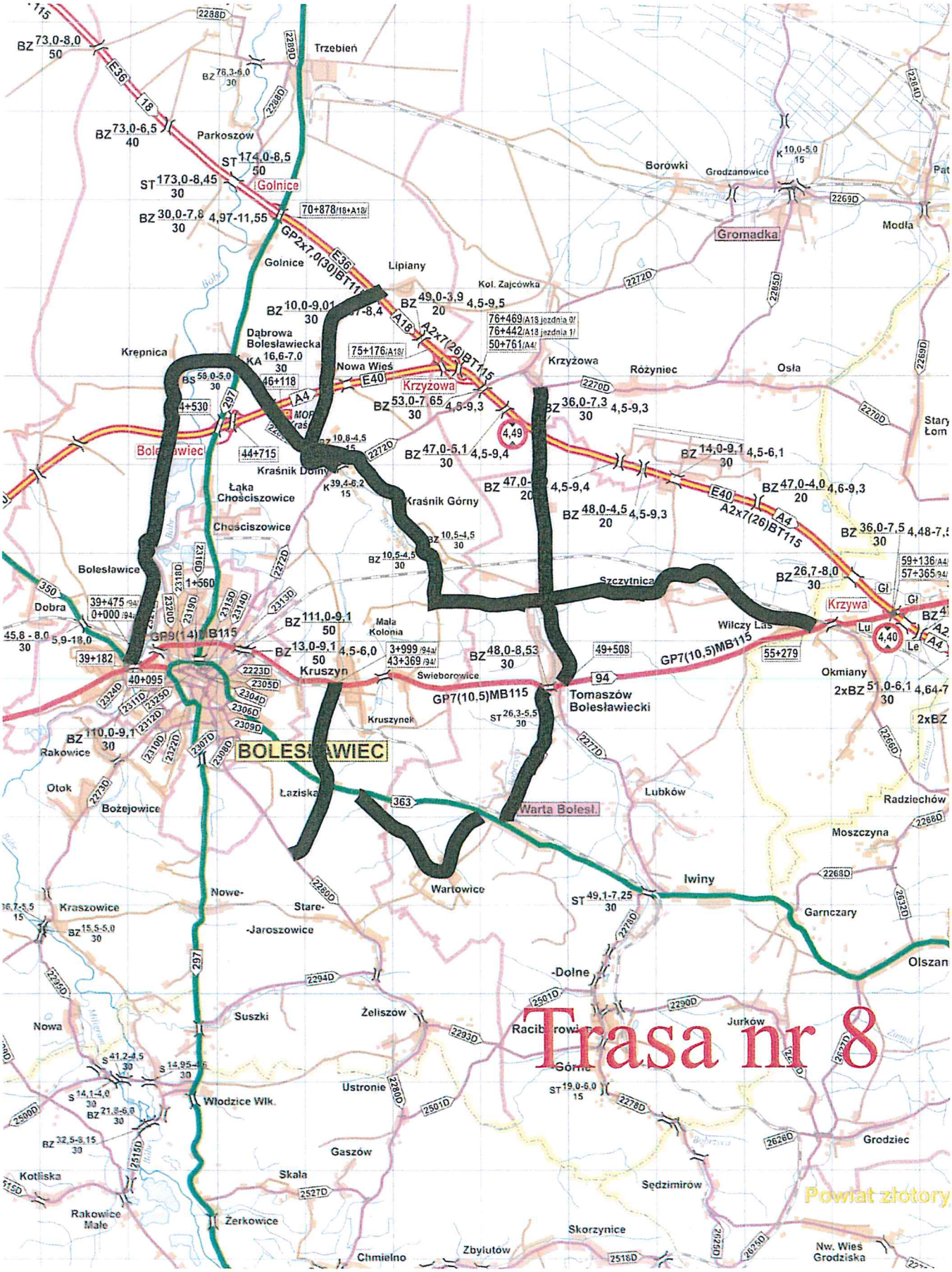
Trasa nr 8
Powiat złotory
BOLESŁAWIEC
Trzebień
Parkoszów
Golnice
Lipiany
Kol. Zajcówka
Borówki
Grodzanowice
Gromadka
Modła
Krępnica
Dąbrowa Bolesławiecka
Nowa Wieś
Krzyżowa
Różyniec
Osła
Bolesławiec
Kraśnik Dolny
Łąka Chościszowice
Chościszowice
Kraśnik Górny
Szczytnica
Krzywa
Wilczy Las
Okmiany
Bolesławice
Dobra
Mała Kolonia
Kruszyn
Świeborowice
Tomaszów Bolesławiecki
Kruszynek
Rakowice
Otok
Bożejowice
Łaziska
Warta Bolesł.
Lubków
Radziechów
Moszczyna
Iwiny
Garnczary
Olszan
Wartowice
Nowe-
Stare-
-Jaroszowice
Kraszowice
-Dolne
Suszki
Żeliszów
Racibórowice
Jurków
Nowa
Ustronie
Włodzice Wlk.
Gaszów
Grodziec
Kotliska
Skała
Sędzimirów
Rakowice Małe
Żerkowice
Skorzynice
Chmielno
Zbylutów
Nw. Wieś Grodziska
GP2x7,0(30)BT115
A2x7(26)BT115
GP7(10,5)MB115
GP9(14)MB115
E36
E40
A4
A18
18
94
363
297
4,49
4,40

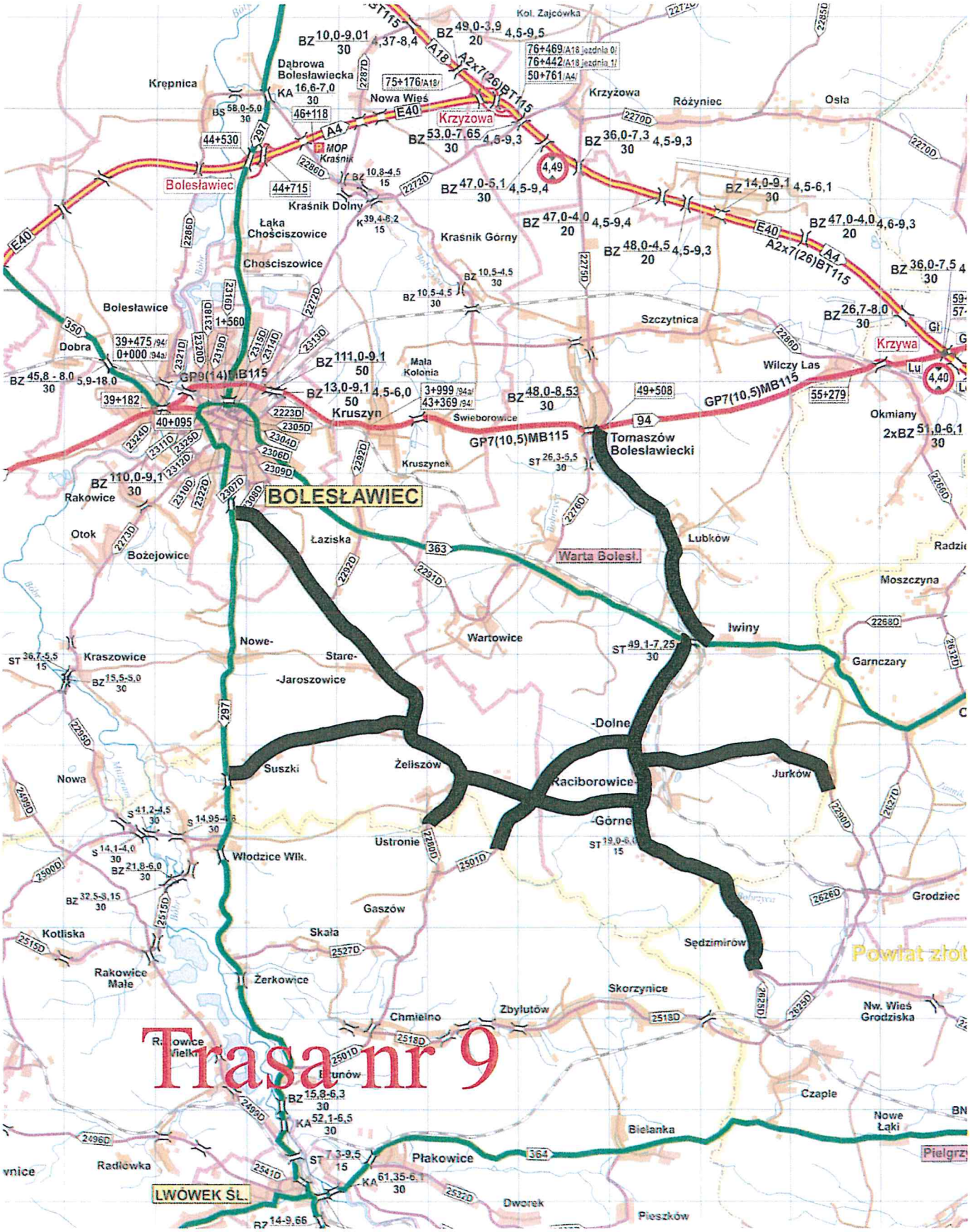
BOLESŁAWIEC
Trasa nr 9
LWÓWEK ŚL.
Bolesławiec
Krzywa
Krzyżowa
Tomaszów Bolesławiecki
Powiat złot
Dąbrowa Bolesławiecka
Nowa Wieś
Krzyżowa
Różyniec
Osla
Kraśnik Dolny
Kraśnik Górny
Łąka Chościszowice
Chościszowice
Bolesławice
Dobra
Szczytnica
Wilczy Las
Okmiany
Mała Kolonia
Kruszyn
Kruszynek
Świeborowice
Rakowice
Otok
Bożejowice
Łaziska
Warta Bolesł.
Lubków
Moszczyna
Iwiny
Wartowice
Nowe-
Stare-
-Jaroszowice
Kraszowice
Garnczary
-Dolne
Suszki
Żeliszów
Raciborowice
Jurków
Nowa
-Górne
Ustronie
Włodzice Wlk.
Gaszów
Grodziec
Kotliska
Skała
Sędzimirów
Rakowice Małe
Żerkowice
Skorzynice
Zbylutów
Chmielno
Nw. Wieś Grodziska
Czaple
Nowe Łąki
Bielanka
Płakowice
Radlówka
Dworek
Pieszków
Kol. Zajcówka
Łąka
Krępnica
Mała Kolonia
Świeborowice
Wilczy Las
Szczytnica
Krasnik Górny
Kraśnik
MOP
Nowa Wieś
Dąbrowa Bolesławiecka
Kol. Zajcówka
Różyniec
Osla
Okmiany
Garnczary
Moszczyna
Lubków
Radzie
Grodziec
Powiat złot
Nw. Wieś Grodziska
Nowe Łąki
Pielgrz
Bielanka
Czaple
Pieszków
Dworek
Płakowice
Radlówka
Sędzimirów
Skorzynice
Zbylutów
Chmielno
Żerkowice
Rakowice Małe
Kotliska
Skała
Gaszów
Włodzice Wlk.
Ustronie
Nowa
Suszki
Żeliszów
Raciborowice
Jurków
Kraszowice
Nowe-
Stare-
-Jaroszowice
Wartowice
Iwiny
Warta Bolesł.
Łaziska
Bożejowice
Otok
Rakowice
Kruszynek
Kruszyn
Świeborowice
Wilczy Las
Szczytnica
Krzywa
Krzyżowa
Różyniec
Osla
Kol. Zajcówka
Dąbrowa Bolesławiecka
Nowa Wieś
Krępnica
Łąka Chościszowice
Chościszowice
Bolesławice
Dobra
Bolesławiec
Kraśnik Dolny
Kraśnik Górny
Mała Kolonia
Tomaszów Bolesławiecki
Okmiany
Lwówek Śl.
BOLESŁAWIEC
Trasa nr 9
E40
A4
A18
A2x7(26)BT115
GP7(10,5)MB115
GP9(14)MB115
363
364
350
297
94
49
4,49
4,40
BZ 10,0-9,01 30
4,37-8,4
BZ 49,0-3,9 20
4,5-9,5
76+469 /A18 jezdnia 0/
76+442 /A18 jezdnia 1/
50+761 /A4/
75+176 /A18/
KA 16,6-7,0 30
BS 58,0-5,0 30
46+118
44+530
44+715
BZ 53,0-7,65 4,5-9,3 30
BZ 36,0-7,3 4,5-9,3 30
BZ 47,0-5,1 4,5-9,4 30
BZ 10,8-4,5 15
K 39,4-6,2 15
BZ 47,0-4,0 4,5-9,4 20
BZ 14,0-9,1 4,5-6,1 30
BZ 47,0-4,0 4,6-9,3 20
BZ 48,0-4,5 4,5-9,3 20
BZ 10,5-4,5 30
BZ 36,0-7,5 4 30
BZ 26,7-8,0 30
1+560
39+475 /94/
0+000 /94a/
BZ 45,8 - 8,0 5,9-18,0 30
39+182
BZ 111,0-9,1 50
BZ 13,0-9,1 4,5-6,0 50
3+999 /94a/
43+369 /94/
BZ 48,0-8,53 30
49+508
55+279
40+095
BZ 110,0-9,1 30
ST 26,3-5,5 30
2xBZ 51,0-6,1 30
ST 36,7-5,5 15
BZ 15,5-5,0 30
ST 49,1-7,25 30
S 41,2-4,5 30
S 14,95-4,8 30
S 14,1-4,0 30
BZ 21,8-6,0 30
BZ 32,5-8,15 30
ST 19,0-6,0 15
BZ 15,8-6,3 30
KA 52,1-6,5 30
ST 7,3-9,5 15
KA 61,35-6,1 30
BZ 14-9,66
2287D
2286D
2272D
2270D
2271D
2285D
2318D
2319D
2321D
2322D
2315D
2314D
2313D
2223D
2305D
2304D
2306D
2309D
2324D
2311D
2325D
2312D
2310D
2307D
2308D
2273D
2292D
2291D
2276D
2268D
2263D
2295D
2499D
2500D
2315D
2515D
2527D
2501D
2518D
2280D
2627D
2626D
2625D
2496D
2541D
2532D
2286D
2272D
2271D
2318D
2319D
2321D
2322D
2315D
2314D
2313D
2223D
2305D
2304D
2306D
2309D
2324D
2311D
2325D
2312D
2310D
2307D
2308D
2273D
2292D
2291D
2276D
2268D
2263D
2295D
2499D
2500D
2315D
2515D
2527D
2501D
2518D
2280D
2627D
2626D
2625D
2496D
2541D
2532D

Trasa nr 10

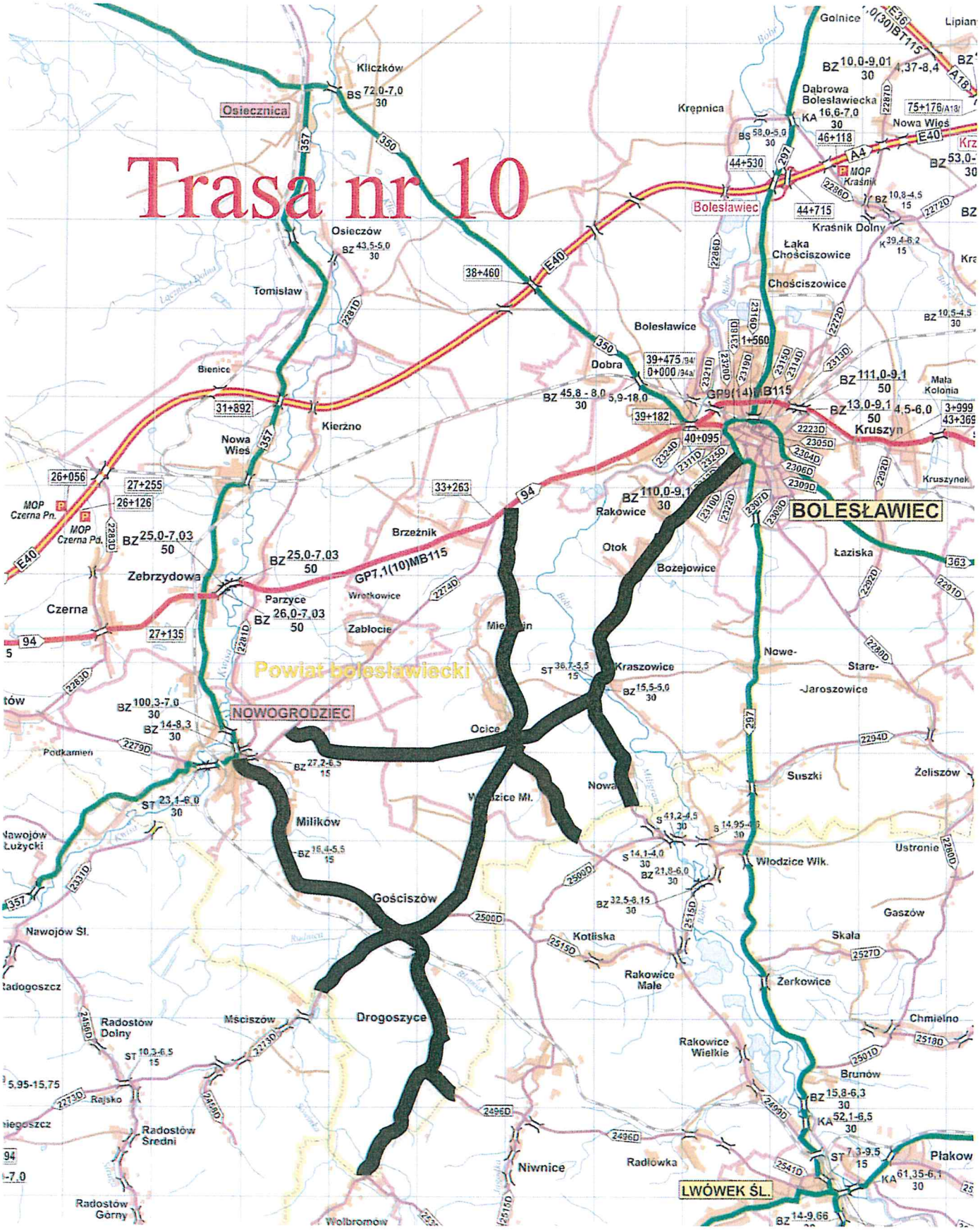

Osiecznica
Kliczków
Osieczów
Tomisław
Bienice
Kierżno
Nowa Wieś
Zebrzydowa
Parzyce
Czerna
Brzeźnik
Wrotkowice
Zabłocie
Powiat bolesławiecki
NOWOGRODZIEC
Podkamień
Milików
Gościszów
Drogoszyce
Nawojów Śl.
Radostów Dolny
Mściszów
Rajsko
Radostów Średni
Radostów Górny
Wolbromów
Niwnice
Radłówka
LWÓWEK ŚL.
Płakow
Ocice
Kraszowice
Otok
Bożejowice
Rakowice
Dobra
Bolesławice
Bolesławiec
Krępnica
Dąbrowa Bolesławiecka
Nowa Wieś
Kraśnik Dolny
Łąka Chościszowice
Chościszowice
Kruszyn
Mała Kolonia
Kruszynek
BOLESŁAWIEC
Łaziska
Nowe-Stare-Jaroszowice
Suszki
Żeliszów
Ustronie
Włodzice Wlk.
Gaszów
Skała
Żerkowice
Chmielno
Brunów
Rakowice Małe
Rakowice Wielkie
Kotliska
Golnice
Lipian

Trasa nr 11

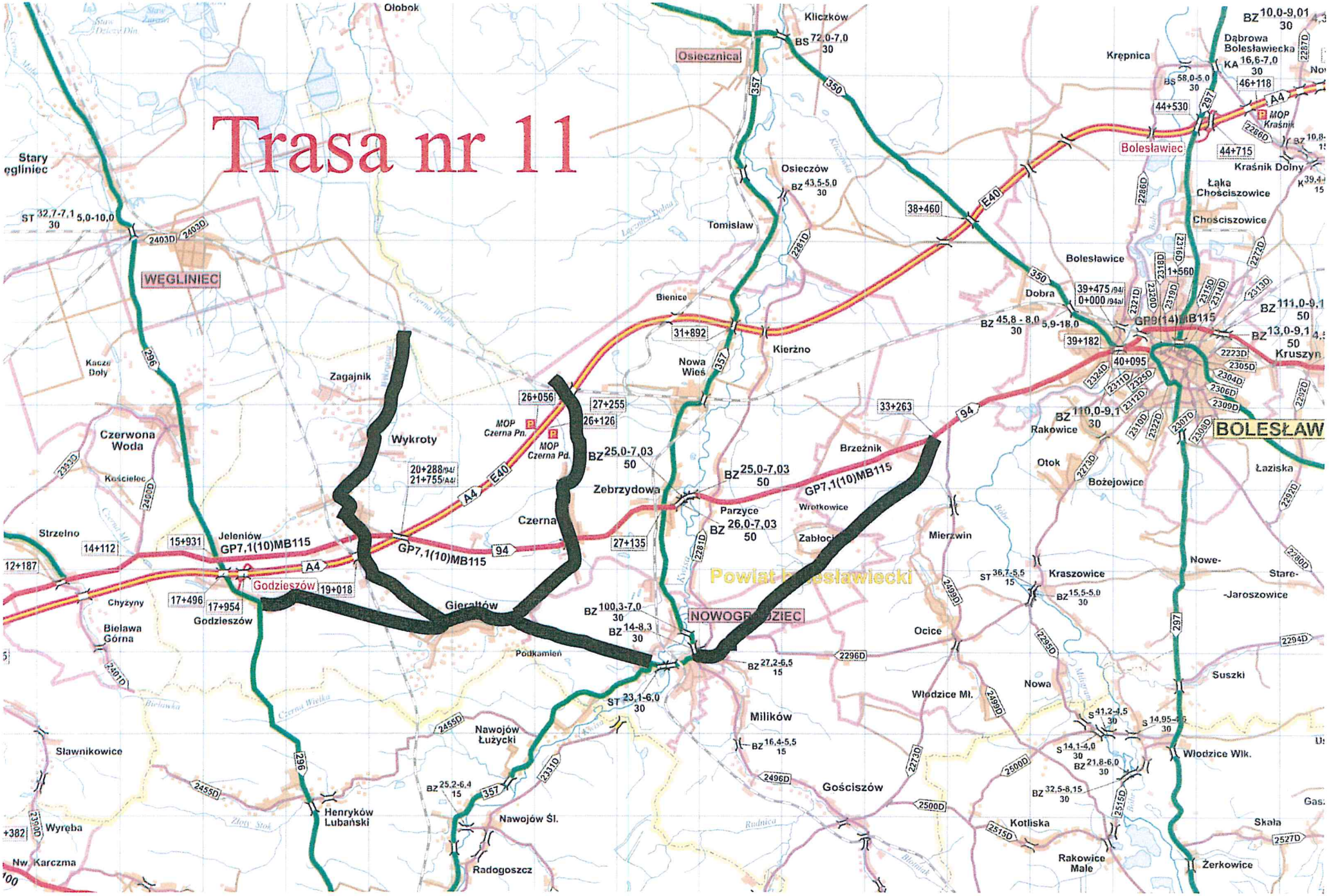

Ołobok
Kliczków
Osiecznica
Krępnica
Dąbrowa Bolesławiecka
Bolesławiec
Kraśnik Dolny
Łąka Chościszowice
Chościszowice
Stary Węgliniec
WĘGLINIEC
Osieczów
Tomisław
Bienice
Kierżno
Nowa Wieś
Bolesławice
Dobra
Kruszyn
Zagajnik
Wykroty
Czerwona Woda
Kościelec
Strzelno
Jeleniów
Godzieszów
Chyżyny
Bielawa Górna
Czerna
Zebrzydowa
Parzyce
Brzeźnik
Wrotkowice
Zabłocie
Mierzwin
Rakowice
Otok
Bożejowice
Łaziska
BOLESŁAW
Powiat bolesławiecki
NOWOGRODZIEC
Gieraltów
Podkamień
Ocice
Kraszowice
Nowe-Stare-Jaroszowice
Suszki
Nowa
Włodzice Mł.
Milików
Gościszów
Nawojów Łużycki
Nawojów Śl.
Radogoszcz
Henryków Lubański
Sławnikowice
Wyręba
Nw. Karczma
Kotliska
Rakowice Małe
Włodzice Wlk.
Skała
Żerkowice
MOP Czerna Pn.
MOP Czerna Pd.
MOP Kraśnik
GP7,1(10)MB115
GP9(14)MB115

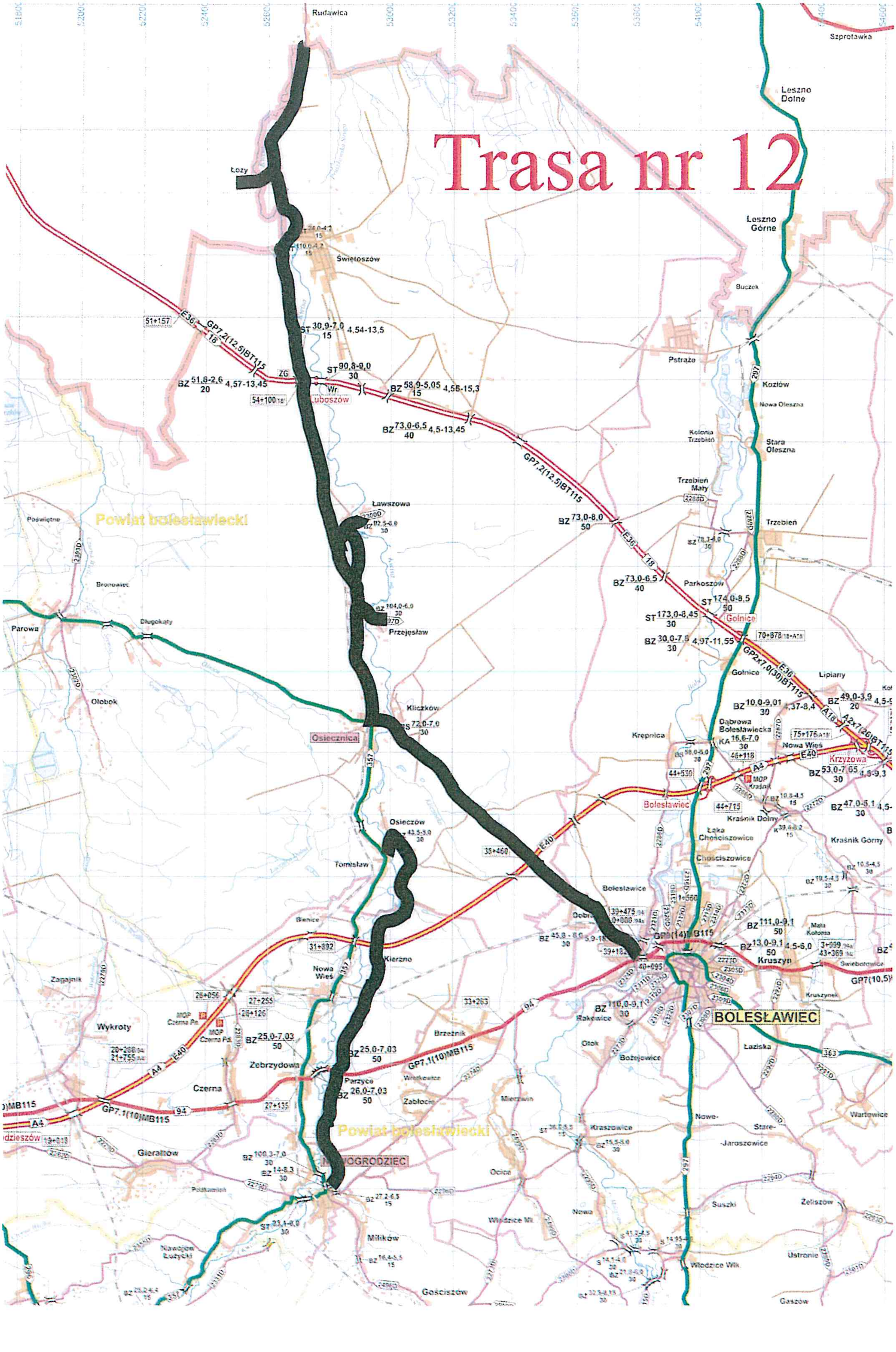

Trasa nr 12
Rudawica
Szprotawka
Leszno Dolne
Łozy
Leszno Górne
Świętoszów
Buczek
Pstrąże
Luboszów
Kozłów
Nowa Oleszna
Kolonia Trzebień
Stara Oleszna
Trzebień Mały
Ławszowa
Powiat bolesławiecki
Trzebień
Parkoszów
Gołnice
Przejęsław
Parowa
Długokąty
Olobok
Kliczków
Lipiany
Dąbrowa Bolesławiecka
Osiecznica
Krępnica
Nowa Wieś
Krzyżowa
Bolesławiec
Kraśnik Dolny
Osieczów
Łąka
Chościszowice
Kraśnik Górny
Tomisław
Bolesławice
Bienice
Kierżno
Kruszyn
Zagajnik
BOLESŁAWIEC
Wykroty
Brzeźnik
Rakowice
Otok
Łaziska
Zebrzydowa
Bożejowice
Czerna
Parzyce
Zabłocie
Mierzwin
Warta
Kraszowice
Nowe-
Stare-
-Jaroszowice
Gierałtów
NOWOGRODZIEC
Ocice
Suszki
Żeliszów
Włodzice Mł.
Milików
Włodzice Wlk.
Ustronie
Gościszów
Gaszów